

وزارة السكن و العمران و المدينة
مديرية التعمير و الهندسة المعمارية و البناء
لولاية المسيلة



يوم دراسي حول:
آليات التعمير بين الواقع والتشريع*



نوفمبر 2019

آليات التعمير

- تم تسجيل مراجعة **20** مخطط يغطي **47** بلدية منها :
- 15** مخطط منتهية الدراسة تغطي **36** بلدية منها
- 15** مخطط مصادق عليها تغطي **36** بلدية.
- 05** مخططات طور الدراسة تغطي **11** بلدية- (مجدل, مناعة) م2, (جبل امساعد, سليم), (ونوغة, بني يلمان), (عين الريش, عين فارس, سيدي محمد, بئر الفضة) - بوطي السابح

• **154** مخطط مسجل منها (**39** في اطار التراضي البسيط):

• **152** مخطط منتهي الدراسة

• **123** مخطط مصادق عليه

• **02** طور الدراسة

✓ م ش **01** بأسييف)

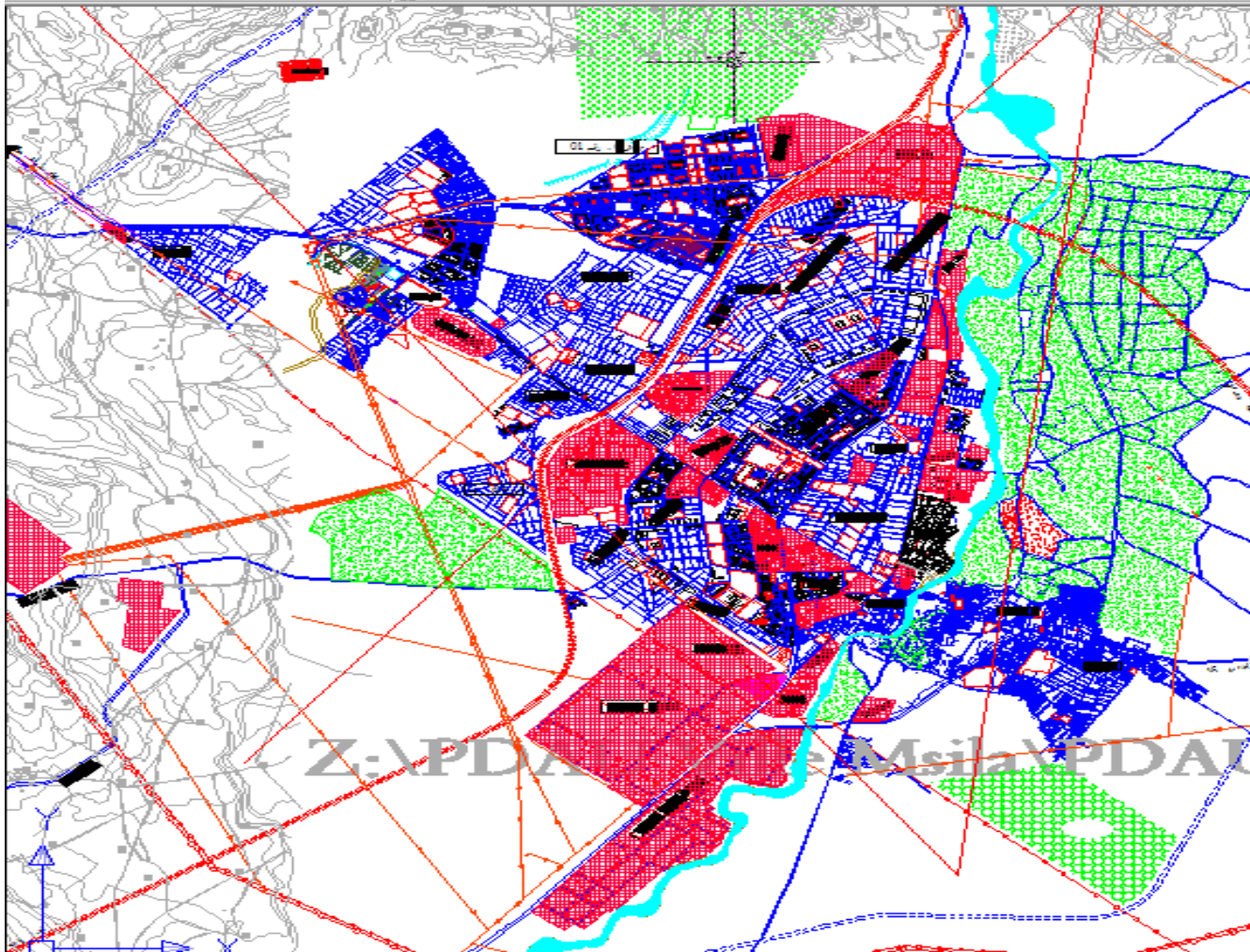
✓ مخطط شغل شرق بلعائبة بلدية بلعائبة

- الدراسات الجيوتقنية:

- عدد الدراسات الجيوتقنية المسجلة : **20**
- عدد الدراسات الجيوتقنية المنتهية والمصادق عليها : **16**
- الدراسات الجيوتقنية طور الدراسة : **04**

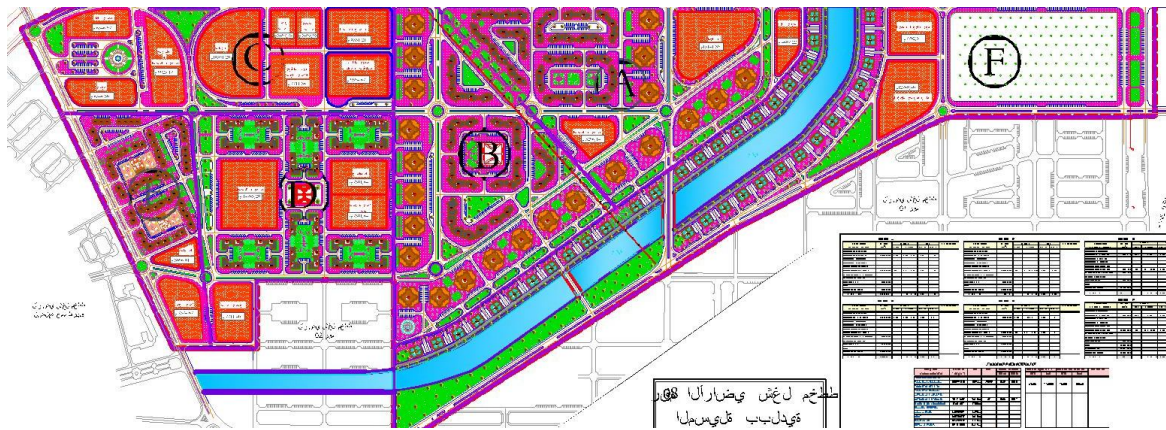
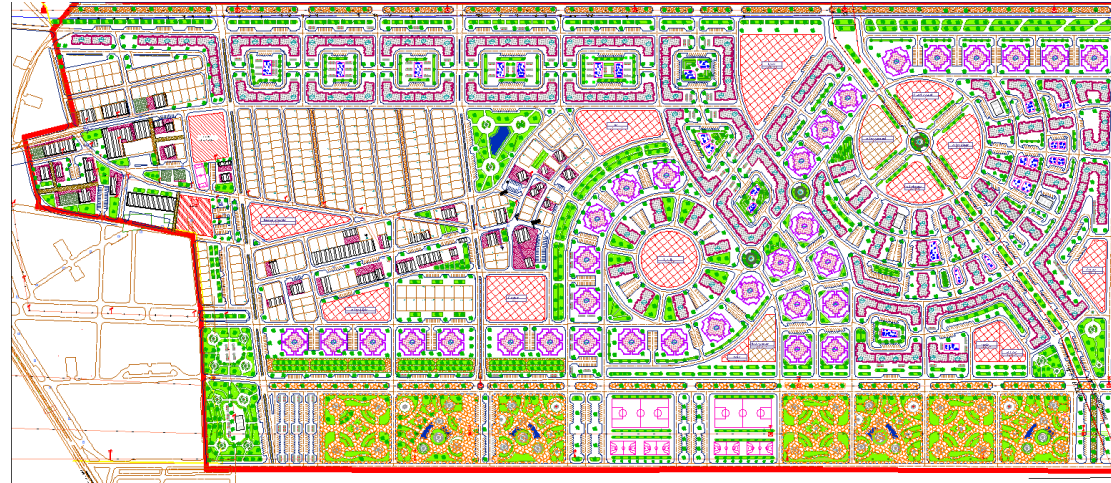
آليات التعمير

- مراجعة المخطط التوجيهي للتهيئة والتعمير لبلدية المسيلة



آليات التعمير

- نماذج عن مخططات شغل الاراضي المصادق عليها



آليات التعمير

- نماذج عن مخططات شغل الاراضي المصادق عليها

