



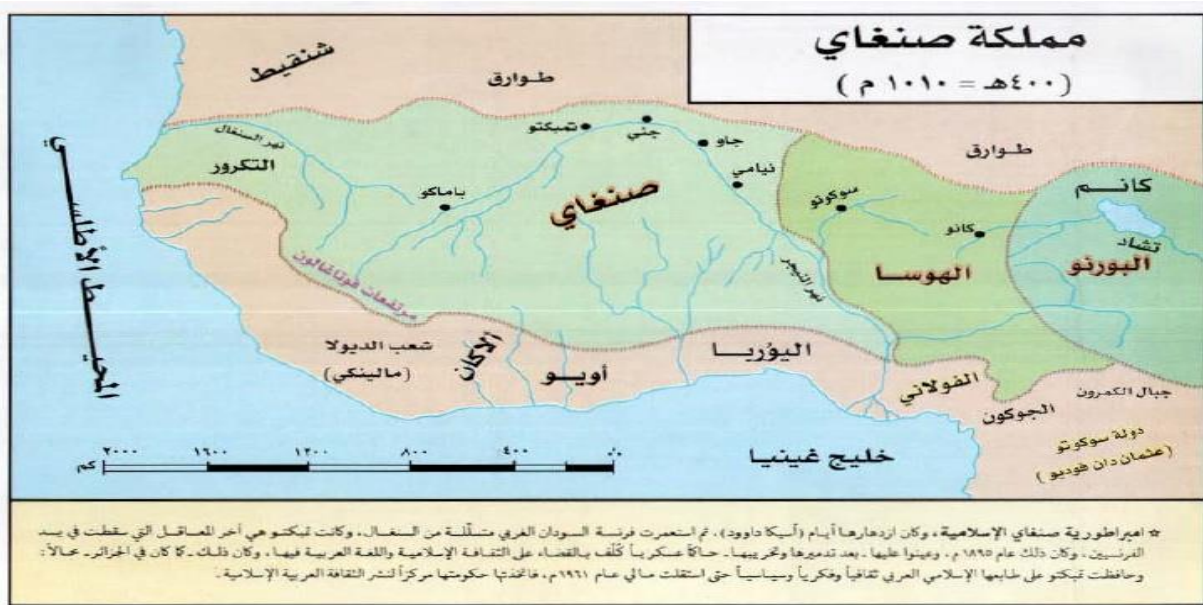
ملحق رقم 2 : الدول الإسلامية في غرب و وسط إفريقيا قبل القرن 15م<sup>1</sup>.



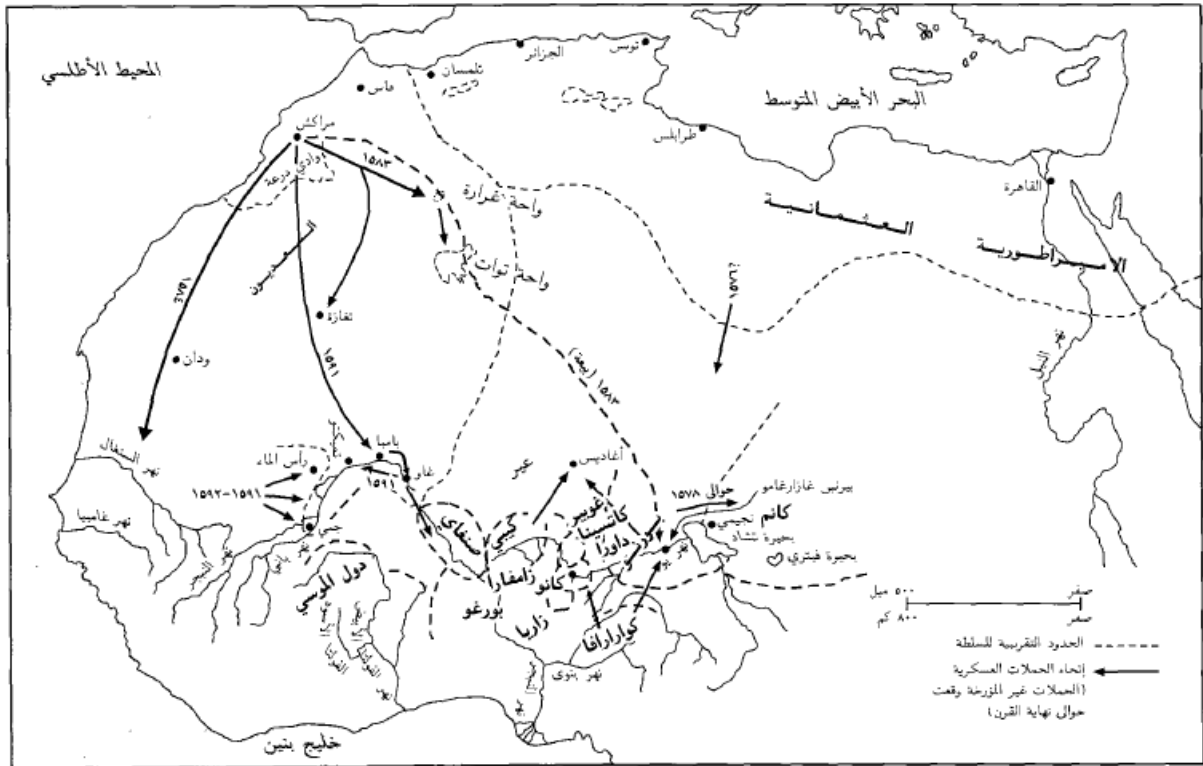
ملحق رقم 3 : خريطة مملكة الصنهاجي<sup>2</sup>.

<sup>1</sup> د/حسين مؤنس، أطلس تاريخ الإسلام، الزهراء للإعلام العربي، القاهرة، الطبعة الأولى، 1987م، ص 366.

<sup>2</sup> د/شوقي أبو خليل، ، أطلس التاريخ العربي الإسلامي، دار الفكر، دمشق، الطبعة الأولى، 1984م، ص 75.



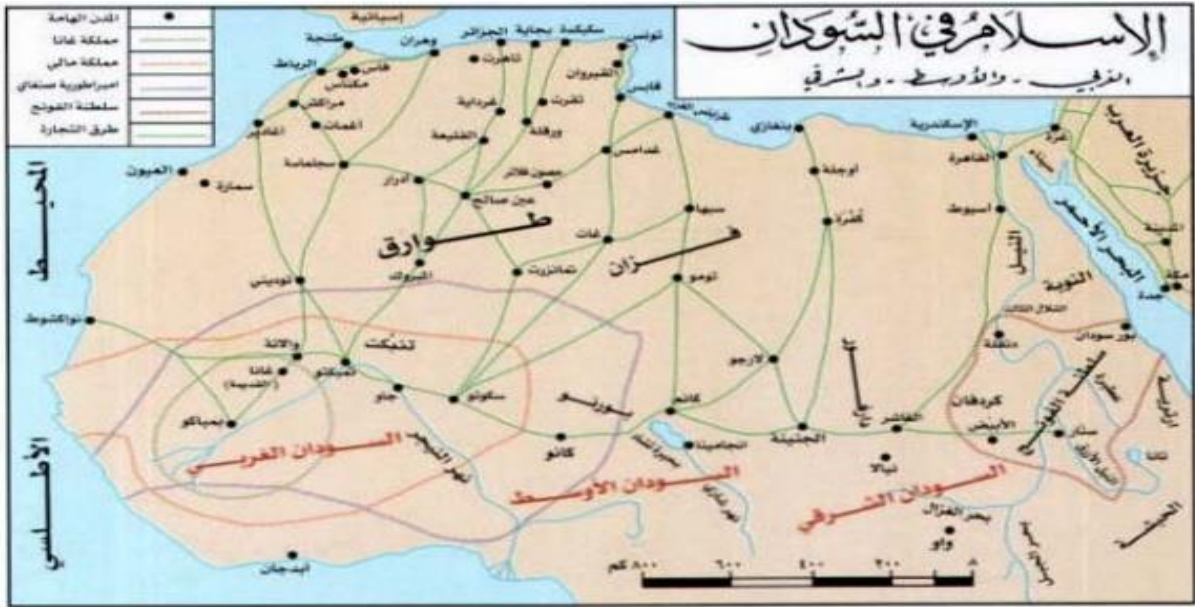
#### ملحق رقم 4 : شمال إفريقيا و السودان الأوسط في عام 1008هـ/1600م<sup>1</sup>.



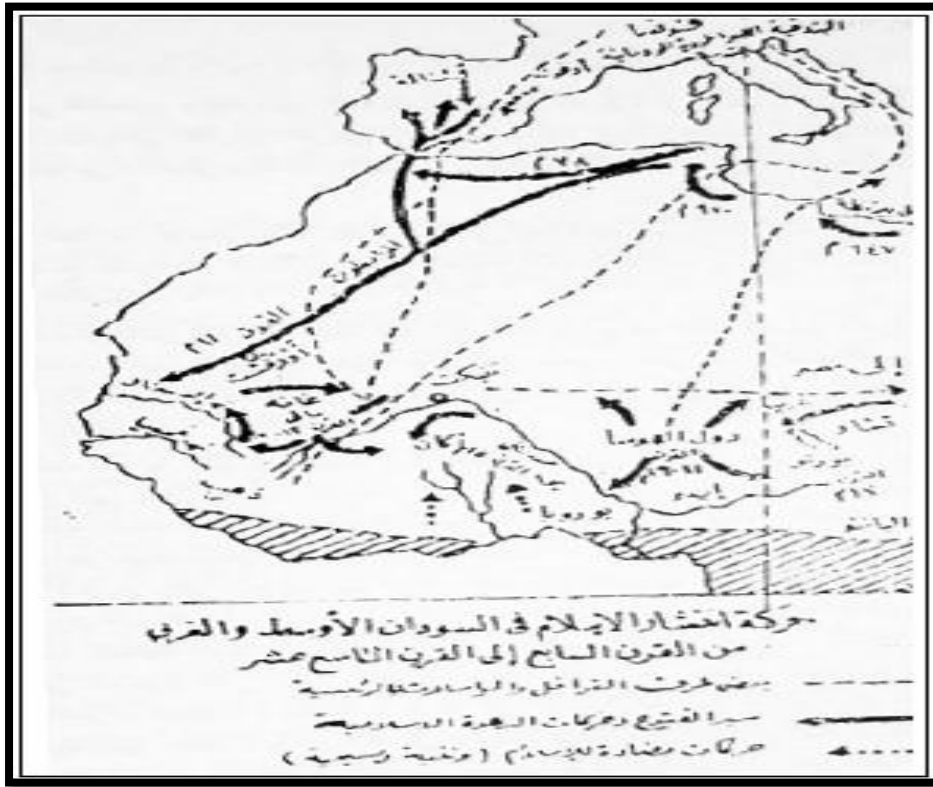
#### ملحق رقم 5 : خريطة الإسلام في السودان<sup>2</sup>.

<sup>1</sup> د. لايا، دول الهوسا "تاريخ إفريقيا العام"، اللجنة الدولية العلمية لتحرير تاريخ إفريقيا العام (اليونيسكو)، المطبعة الكاثوليكية، بيروت، 1988م، ج5، ص 511.

<sup>2</sup> د/شوقي أبو خليل، مرجع سابق، ص 74.



ملحق رقم 6 : حركة انتشار الإسلام في السودان الأوسط و الغربي من القرن 7م إلى القرن 19م.<sup>1</sup>



ملحق رقم 07 : خريطة أهم الطرق التي سلكها الإسلام في إفريقيا<sup>2</sup>

<sup>1</sup> عبد الرحمان عمر الماحي، مرجع سابق، ص 78 .

<sup>2</sup> د/حورية توفيق مجاهد، مرجع سابق، ص 18 .

